



# CHAMPIONNAT de BELGIQUE KAMPIOENSCHAP van BELGIE

## Feeder – Interclubs.



<b><u>Date / Datum</u></b>	12/09/2021
<b><u>Organisation / Organisatie</u></b>	<b>FLPC / Fédération Liégeoise de Pêche de Compétition</b>
<b><u>Lieu / Plaats</u></b>	Canal Albert « Mur incliné » à OUPEYE pour secteur A, B et C Allée Verte à 4684 OUPEYE GPS : 50.731859, 5.674731  Canal Albert « Chertal » pour secteur D et E GPS : 50.707262, 5.669838
<b><u>Retrait des emplacements</u></b> <b><u>Afhalen plaatsnummers</u></b>	Le Chalet à Lanaye 8h30 (voir ci-dessous) Rue du Cimetière, 25 4600 Visé
<b><u>Palmares</u></b>	<i>Idem / Idem</i>
<b><u>Heures de début</u></b> <b><u>Aanvang</u></b>	<b>De 11 h 00 à 16 h 00</b> <b>Van 11 h 00 à 16 h 00</b>
<b><u>Modalités de pêche</u></b> <b><u>Modaliteiten</u></b>	* Règlement BFA championnat de Belgique Poids pur avec dérogations tailles et nombres de captures.  * Reglement BFA Belgische kampioenschappen Zuiver gewicht - Toelating ondermaatse vis
<b><u>Inscriptions</u></b> <b><u>Inschrijvingen</u></b>	<b>Exclusivement via les fédérations</b> <b>Uitsluitend via de verbonden</b>
<b><u>Renseignements</u></b> <b><u>Inlichtingen</u></b>	<b>Mailleur Daniel</b> <b>0478/25 47 02</b> <b>flpc.secretariat@gmail.com</b>
<b><u>Remarques</u></b> <b><u>Opmerkingen</u></b>	<i>Licence et 2 bourriches obligatoires</i>
<b><u>A communiquer immédiatement au responsable CB</u></b> <b><u>Aan te geven aan de verantwoordelijk BK</u></b>	<i>Parcours pêchables utilisables + longueur</i> <i>Beschikbare visplaatsen + lengte</i>

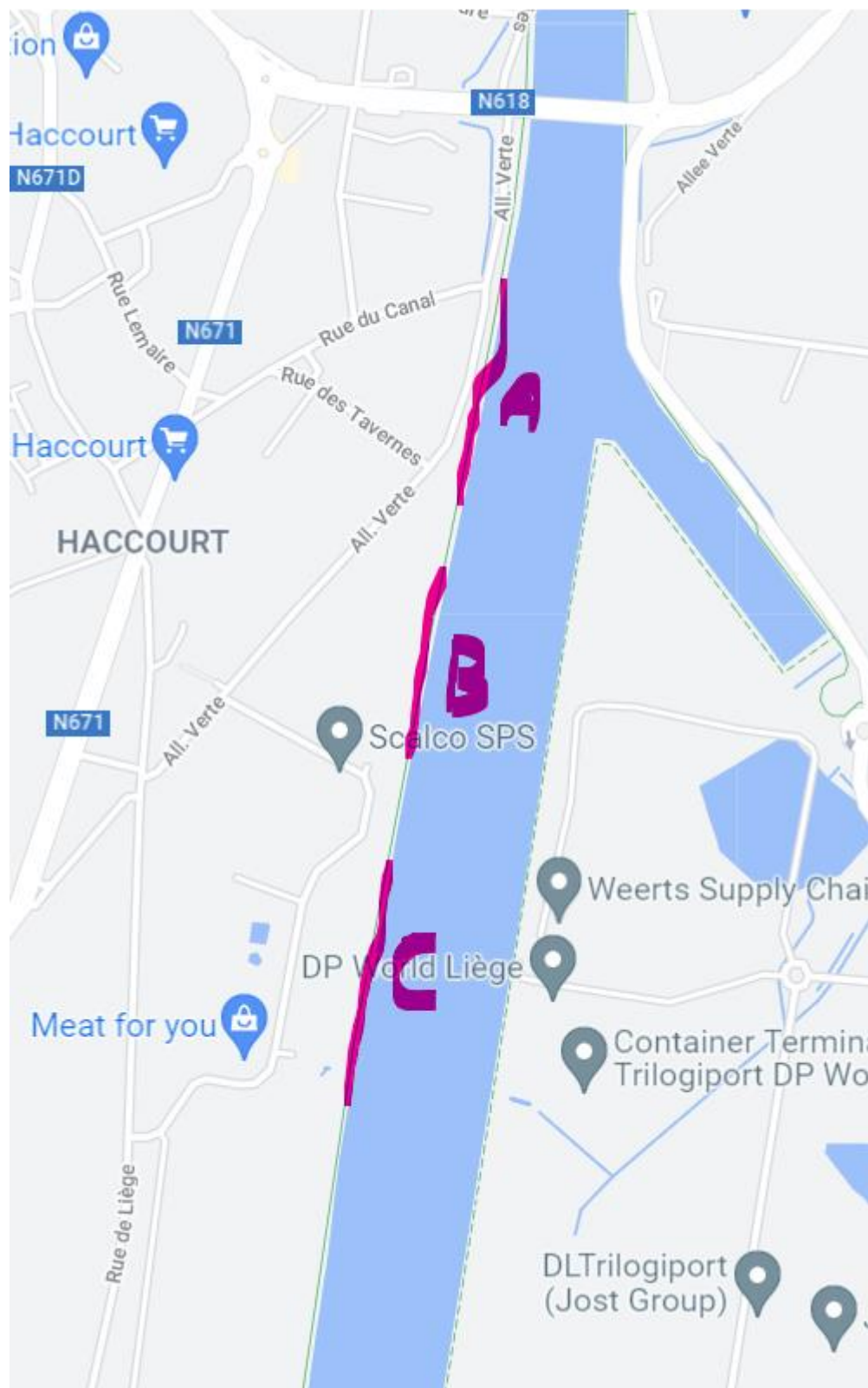
### **Information de dernière minute!!!**

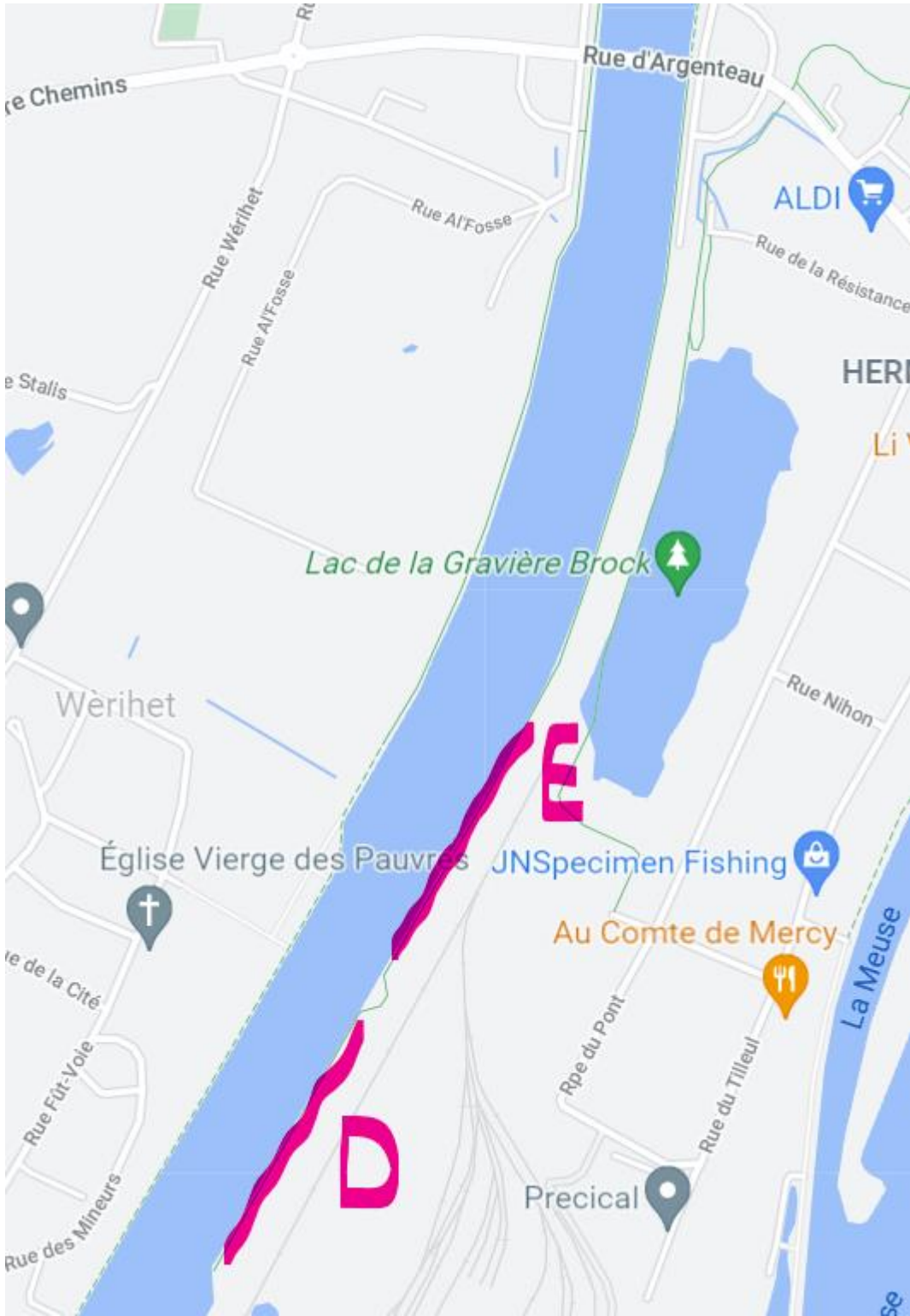
Suite aux inondations de juillet, l'enrochement du bord du canal est instable.

De ce fait, nous n'avons pas l'autorisation de pouvoir nous y installer pour pratiquer la pêche.

En restant sur la berge qui, elle, est stable, les bourriches n'atteindront pas l'eau.

Nous avons donc décidé, en accord avec la SPW, de déplacer 2 secteurs de part et d'autre du pont cassé sur le lieu dit « Chertal » qui se trouve en amont et en rive droite à +/- 1km Voir plan ci-dessous.





# Itinéraire conseillé (9min) pour se rendre sur le secteur A, B et C

○ All. Verte, 4684 Oupeye

○ Le Chalet, Rue du Cimetière(LAN) 25, R

⊕ Ajouter une destination

Partir maintenant ▾ **OPTIONS**

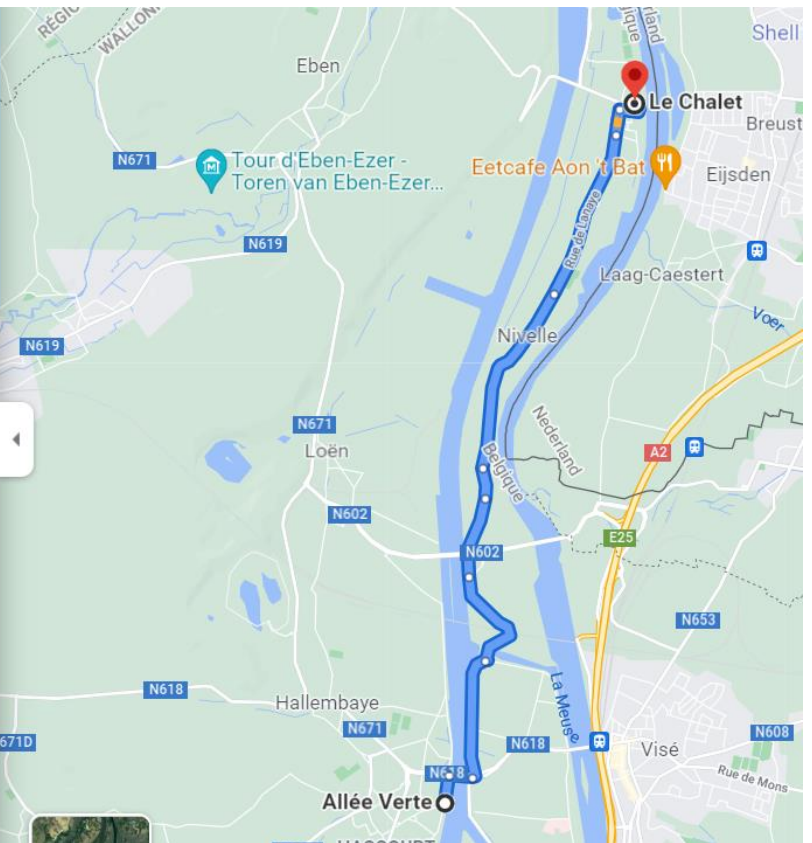
📱 Envoyer l'itinéraire vers votre téléphone

🚗 **via Rue de Liège** **9 min**  
Le plus rapide, conditions de circulation normales  
6,5 km

[DÉTAILS](#)

**Découvrir Le Chalet**

🍴 Restaurants   🏨 Hôtels   ⛽ Stations-service   🅅 Stationnements   ⋮ Plus



The map displays a recommended route from Allée Verte to Le Chalet. The route is highlighted in blue and passes through several locations including Eben, Nivelle, and Hallembaye. Key roads shown include Rue de Liège, Rue de Louvigny, and La Waverse. Landmarks such as Tour d'Eben-Ezer and Eetcafe Aon 't Bat are marked. Road numbers like N671, N619, N602, N618, N608, and E25 are visible. The destination Le Chalet is marked with a red pin, and a restaurant icon is also present near it.

Rajouter 4min pour les secteurs D et E

